



MUNICIPALIDAD PROVINCIAL DE AREQUIPA

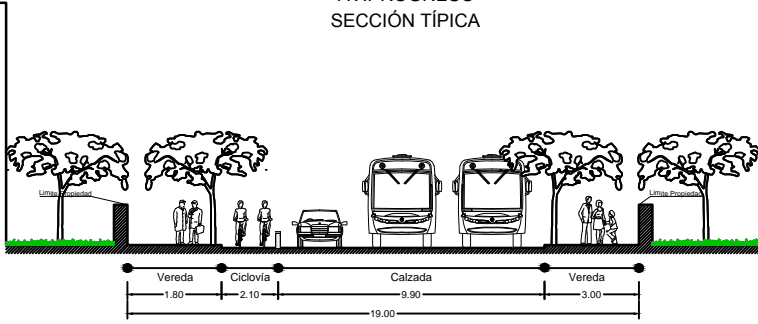


GERENCIA DEL CENTRO HISTÓRICO Y ZONA MONUMENTAL ÁREA DE PLANIFICACIÓN Y GESTIÓN URBANA

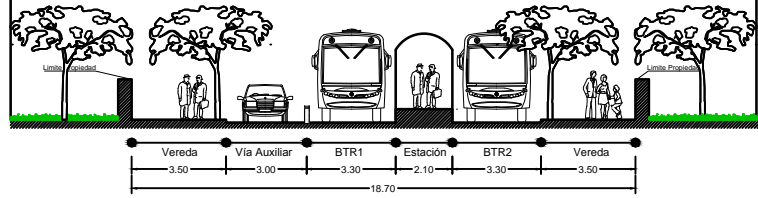


AECID AGENCIA ESPAÑOLA DE COOPERACIÓN INTERNACIONAL PARA EL DESARROLLO

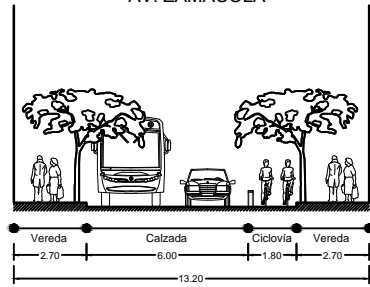
SECCIÓN VIAL 21-21:
AV.PROGRESO
SECCIÓN TÍPICA



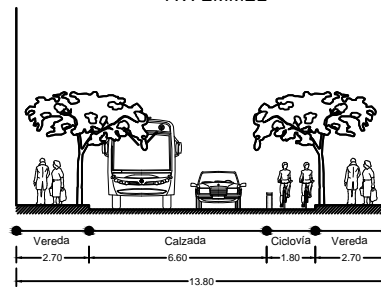
SECCIÓN VIAL 22-22:
AV.PROGRESO
SECCIÓN ESTACIÓN DE BUSES



SECCIÓN VIAL 23-23:
AV. ZAMÁCOLA

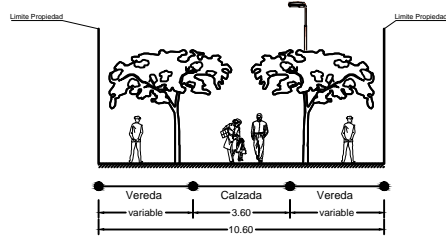


SECCIÓN VIAL 24-24:
AV. EMMEL

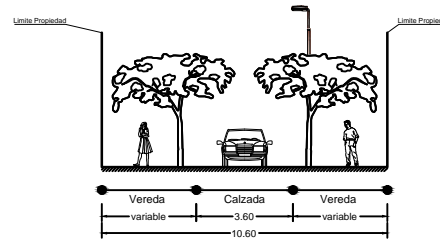


VÍAS LOCALES

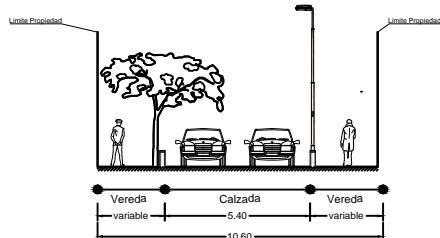
SECCIÓN VIAL 25-25:
SECCIÓN VIAL TÍPICA 1
VÍA PEATONAL



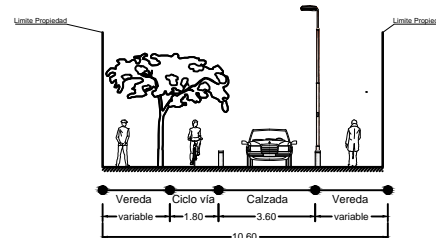
SECCIÓN VIAL 26-26:
SECCIÓN VIAL TÍPICA 2
VÍA PEATONAL COMPARTIDA 1



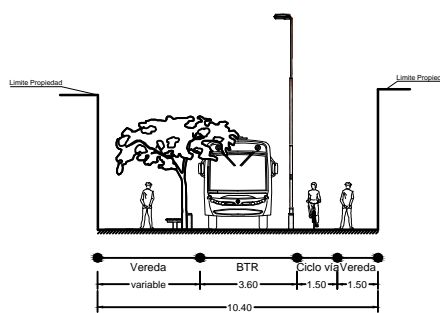
SECCIÓN VIAL 27-27:
SECCIÓN VIAL TÍPICA 3
VÍA VEHICULAR



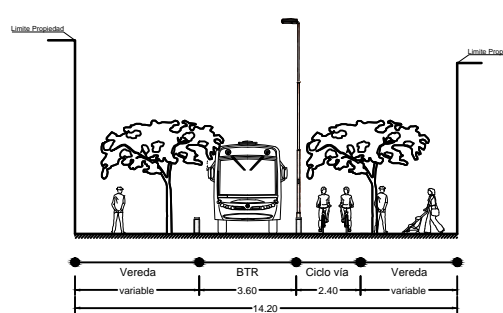
SECCIÓN VIAL 28-28:
SECCIÓN VIAL TÍPICA 4
VÍA MIXTA



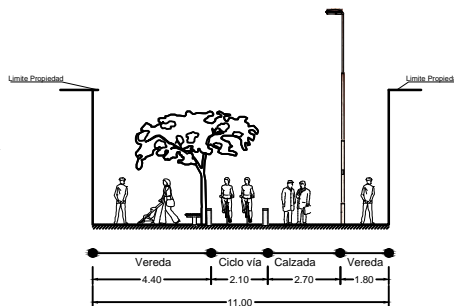
SECCIÓN VIAL 29-29:
JERUSALÉN



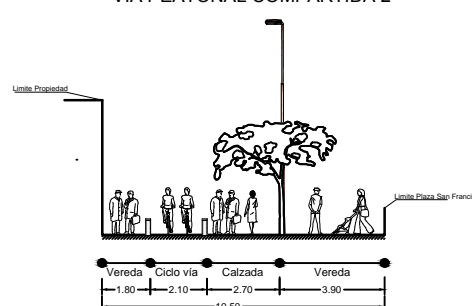
SECCIÓN VIAL 30-30:
SAN JUAN DE DIOS



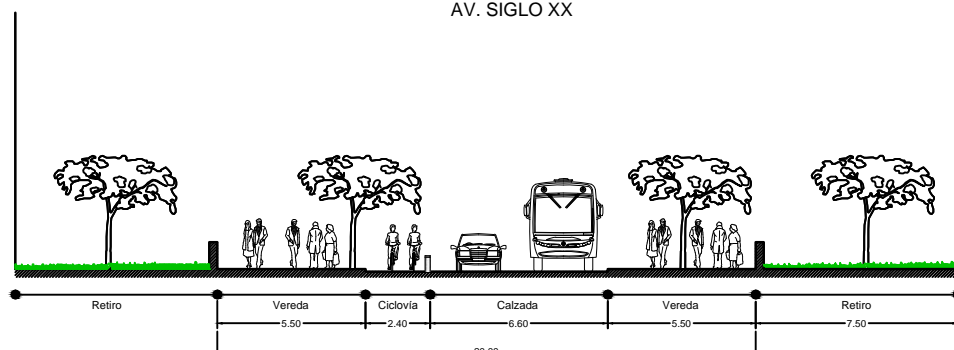
SECCIÓN VIAL 31-31:
ZELA PRIMERA CUADRA
VÍA PEATONAL COMPARTIDA 2



SECCIÓN VIAL 32-32:
ZELA SEGUNDA CUADRA
VÍA PEATONAL COMPARTIDA 2



SECCIÓN VIAL 33-33:
AV. SIGLO XX



Plan Maestro del Centro Histórico de Arequipa y Zona de Amortiguamiento
PlaMCha 2017-2026
PF.07

PLANO
PROPUESTA VIAL
SECCIONES VIALES 4

ESC 1/4 500 Enero 2017 PSAD 56

GERENCIA DEL CENTRO HISTÓRICO Y ZONA MONUMENTAL

Gerente
ARQ. VICTOR DIBÁN ROJAS

Coordinador General
ARQ. JULIO C. ASPILCUETA B.

Equipo Técnico
Arq. Nancy Benavente Valcarcel.
Arq. Kelly Llerena Gárate.
M.Sc. Rodrigo Arrieta Buscaglia
B.Arq. Yrma Daniela Villalba Linares